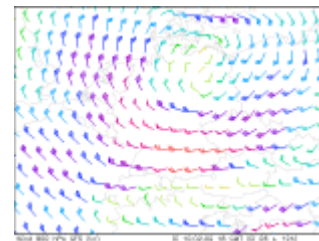
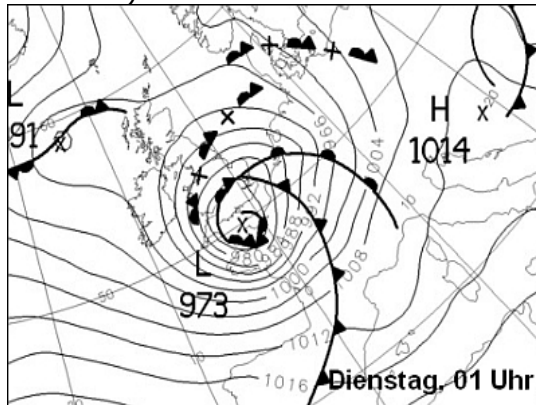


Wetterstation Burgkirchen a.d. Alz
 Thomas Melan
 Alzweg 6
 84508 Burgkirchen a.d. Alz

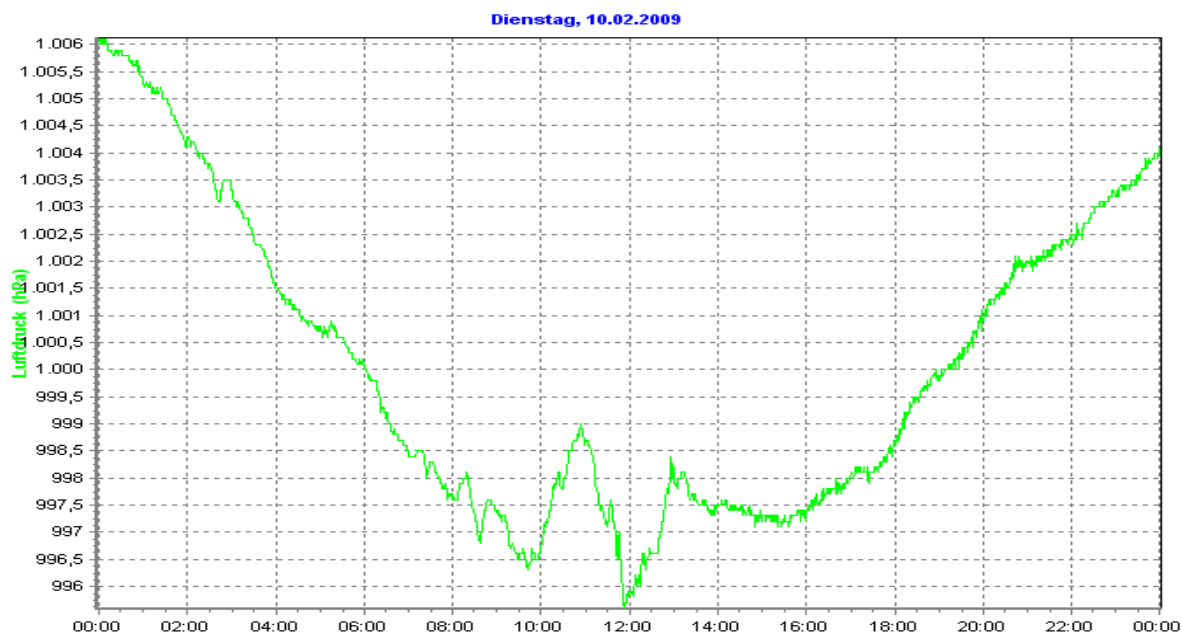
Am Montag den 09.02.2009 entstand über den Nordatlantik das Sturmtief "Quinten". In den nächsten Stunden zog das oben genannte Sturmtief in Richtung Nordfrankreich weiter. Im Raum Paris (Frankreich) wurden durchschnittlich Orkanböen von bis zu 140 km/h registriert.



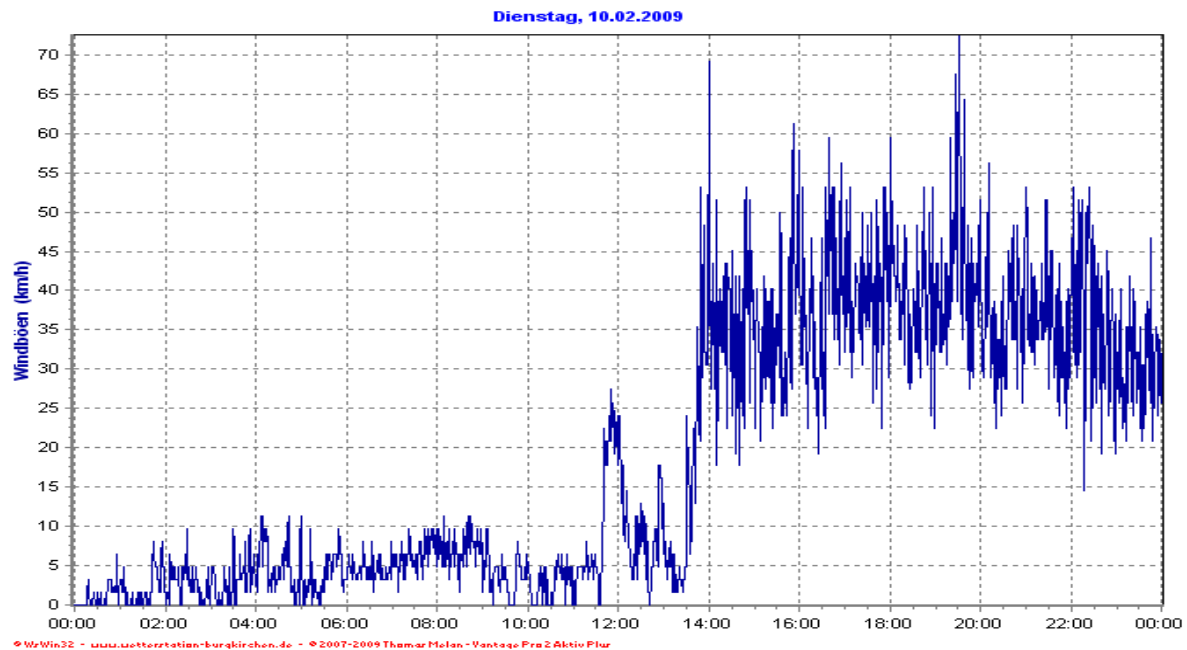
Bildquelle: MetOffice/WetterOnline

Am Dienstag den 10.02.2009 um 13:50 Uhr erfasste das Sturmfeld von Sturmtief "Quinten" den Burgkirchner Raum. Es trat die erste Windböe aus W-NW mit 53,1km/h 7 Bft auf. Der Luftdruck liegt aktuell bei 997,3hPa. Um 15:59 Uhr trat an der Wetterstation eine weitere Windböe mit 57,9 km/h (7 Bft) auf. Der Luftdruck liegt aktuell bei 997,2 hPa. Die höchstgemessene Sturmböe die bis jetzt 16:18 Uhr in Burgkirchen gemessen worden konnte lag bei 69,2 km/h aus W-NW (8 Bft) sie trat um 14:00 Uhr auf. Um 19:31 Uhr trat eine Sturmböe aus W mit 72,4km/h 8 Bft auf. Das war die höchstgemessene Sturmböe im Burgkirchner Raum von Sturmtief "Quinten".

Luftdruckverlauf am 10.02.2009



Windböenverlauf am 10.02.2009



In der Nacht zum Mittwoch den 11.02.2009 ging der Niederschlag von Regen in Schnee über. An der Wetterstation wurden am 10.02.2009 2,0 mm Niederschlag registriert. An den nachfolgenden Tagen traten im Burgkirchner Raum leichte bis mäßige Schneeschauer auf. Die Neuschneehöhe lag am Sonntag den 15. Februar 2009 an der Wetterstation bei 4cm durchschnittlich.